

**PLANO DE UBICACIÓN**  
ESCALA 1:15.000







**REFERENCIAS**

SÍMBOLO	DENOMINACIÓN
	PROYECTO ESPECIAL (NO INCLUIDO EN ESTA LICITACIÓN)
	CONEXIÓN DOMICILIARIA A CONSTRUIR (INCLUYE CÁMARA N°1)
	CONEXIÓN DOMICILIARIA A CONSTRUIR (HASTA SIFÓN INCLUSIVE CON TAPÓN)
	POZO NEGRO EXISTENTE A ELIMINAR
	CÁMARA EN VEREDA
	COLECTOR DE SANEAMIENTO PROYECTADO
	COLECTOR DE SANEAMIENTO EXISTENTE
	ALIVIADERO
	CÁMARA TERMINAL
	REGISTRO DE 1ª CATEGORÍA
	REGISTRO DE 2ª CATEGORÍA
	REGISTRO ESPECIAL
	REGISTRO CON ALIVIADERO
	REGISTRO EXISTENTE
	CÁMARA PLUVIAL
	CABEZAL DE DESCARGA
	CÁMARA PLUVIAL EXISTENTE
	COLECTOR PLUVIAL EXISTENTE
	FIBRA ÓPTICA
	GASODUCTO CRUZ DEL SUR
	UTE - ALTA TENSION
	UTE - MEDIA TENSION
	VIA FERREA

**NOTAS:**

- LOS DIÁMETROS DE LOS COLECTORES SE EXPRESAN EN MM.
- LAS INTERFERENCIAS DEBERÁN SER CONFIRMADAS PLANIALTIMÉTRICAMENTE DURANTE LAS OBRAS.
- LOS DAÑOS CAUSADOS A LAS INSTALACIONES SUBTERRÁNEAS SERÁN DE COMPLETA RESPONSABILIDAD DEL CONTRATISTA EJECUTOR DE LAS OBRAS, INDEPENDIENTEMENTE QUE DICHA INTERFERENCIA FIGURE O NO EN LOS PLANOS.
- LOS BORDES DE PAVIMENTOS, FUERA DE LA ZONA DE PROYECTO, SON INDICATIVOS.
- LAS COTAS ESTÁN REFERIDAS AL CERO OFICIAL.

 GERENCIA SANEAMIENTO Ing. Raúl Pais GERENTE Ing. Rosanna Pagano JEFE	<b>ADMINISTRACION DE LAS OBRAS SANITARIAS DEL ESTADO</b>		
	LOCALIDAD	PANDO	DEPARTAMENTO CANELONES
MEJORAMIENTO INTEGRAL ÁREA PRECARIA PANDO NORTE PROYECTO EJECUTIVO SANEAMIENTO PLANIMETRÍA DE CONEXIONES			
INGENIERO Sebastián Viapiana		FECHA: ABRIL 2014 ESCALA: 1:1000	
PAS. INC. Matias Olivera		N°4 1731 / 26	

 <div><b>MVOTMA</b> Ministerio de Vivienda Ordenamiento Territorial y Medio Ambiente</div>		 <div><b>Programa de Mejoramiento de Barrios</b></div>		 <div><b>comuna canaria</b></div>	
Coejecutor: <b>INTENDENCIA DE CANELONES</b>					
Plano: <b>PROYECTO EJECUTIVO SANEAMIENTO PLANIMETRÍA</b>					
Proyecto: <b>MEJORAMIENTO INTEGRAL ÁREA PRECARIA PANDO NORTE</b>				N° Plano: <b>S02-6</b>	
Ubicación: Pando, Canelones					
Escala: 1:1.000	Fecha: Marzo 2014	Rev./Fecha:			
Técnico: Ing. CARLA BALDO Ing. NATALIA CATARINO Ing. LETICIA MALÁN		Coordinador: Ing. PAULA ROMAY			
Firma:		Firma:			
Equipo Técnico: CAEESU-IPRU-CSI		 COEESU Comunidad Organizadora Ejecutora de Saneamiento		 IPRU Instituto de Planificación Urbana	
		 CSI Ingenieros		S02.dwg	